

Zaraz po lewej stronie – są z wojny wielkiej groby.
Na największym krzyżu odczytasz datę (oby!):

W marzenia wielu ludzi prysły.
Na północ? Tam jest ujście rzeki Raby do Wisły.

Z questem jedź na południe, miń most, za nim jest Uście,
Ty prosto – wały Raby są w Twoim, Gościu, guście?
Na wprost Beskid Wyspowy, Makowski, Gorce śliczne.
Jedziesz kilometr pod urządzenie elektryczne.

LK – na słupie. W tle z prawej za drzewami
jest dworek w Bieńkowicach z białymi kolumnami.
Odbijesz? Na wał wracaj, jeśli na skarb liczysz!
Zakaz wjazdu miniesz, _ _ _ _ _ nie dotyczy.

Przed skrzętem w stronę masztów (nie skręcasz tam aby?)
dwa schrony zobaczysz, po obu brzegach Raby.
2 kilometry jeszcze wzdłuż rzeki, aż schowana
w zieleni na wprost będzie Góra św. Jana.

Z lewej wisząca kładka. Ty podejź do tablicy.
Pagór metrów wysokości sobie licz,
na szczycie -pienna lipa, pomnik przyrody.
Było tu grodzisko? Są przesłanki, nie dowody.

Czytaj o legendach! Miń Jana z _ _ , też białym.

Po chwili w lewo skrzęcis i w lewo krokiem śmiałym
wzdłuż plecionego płotku wejdziesz na szczyt góry.
Gdy zejdziesz, pójdziesz prosto i w lewo po raz wtóry.

Kościół w Mikluszowicach połączył dwa style:
klasycyzm i józefiński. Przy nim za chwilę
znajdziesz z kolumnienkami nagrobek wspomniały
wikarego w Mikluszowicach, ks. Jana _ _ _ _ _ .

Wyjźdź od frontu, w lewo, do końca tą ulicą
i w lewo wojewódzką. Słusznie Ci się szczyca,
którzy tu dotarli, trasę questu przebyli!
Znasz hasło, by szyfr poznać jeszcze się wysilisz.

Dodaj tych dziewięć liczb odgadniętych na queście!
Jest? Pieczęć znaleziona i odbita wreszcie?
Brawo! Lecz jeszcze druga tu czeka nagroda –
za płotem jest ścieżka, zejźdź na dół po schodach.

Odkryjesz tam schron, typ Ringstand 58c,
przechylony, mchem pokryty. Kto naprawdę chce,
odkryje jeszcze mnóstwo skarbów w gminie Drwinia!
Gdzie przygoda się kończy, tam inna się zaczyna...

Hasło questu:

<input type="text"/>	<input type="text"/>	<input type="text"/>	<input type="text"/>	<input type="text"/>	<input type="text"/>	<input type="text"/>	<input type="text"/>	<input type="text"/>	<input type="text"/>	<input type="text"/>	<input type="text"/>	<input type="text"/>	<input type="text"/>	<input type="text"/>	<input type="text"/>
1	2	3	4	5	6	7	8	9	10	11	12	13	14	15	16

<input type="text"/>	<input type="text"/>	<input type="text"/>	<input type="text"/>	<input type="text"/>	<input type="text"/>	<input type="text"/>	<input type="text"/>	<input type="text"/>	<input type="text"/>	<input type="text"/>	<input type="text"/>	<input type="text"/>
17	18	19	20	21	22	23						

KOD:

Miejsce na skarb:

Masz już skarb? Graj dalej!

Wejźdź na www.questy.org.pl:

- załóż konto i dodaj do niego ten quest
- korzystaj z ponad 950 questów w Polsce
- zdobywaj odznaki questowe
- [f](#) [i](#) [a](#) @questywyprawyodkrywcow
- pobierz aplikację z questami tutaj =>



Fundacja Mapa Pasji



Opracowanie questu i projekt graficzny ulotki:

Natalia Szymonowska, Krzysztof Florys,
Paweł Ficek, Fundacja Mapa Pasji

Opiekun questu:

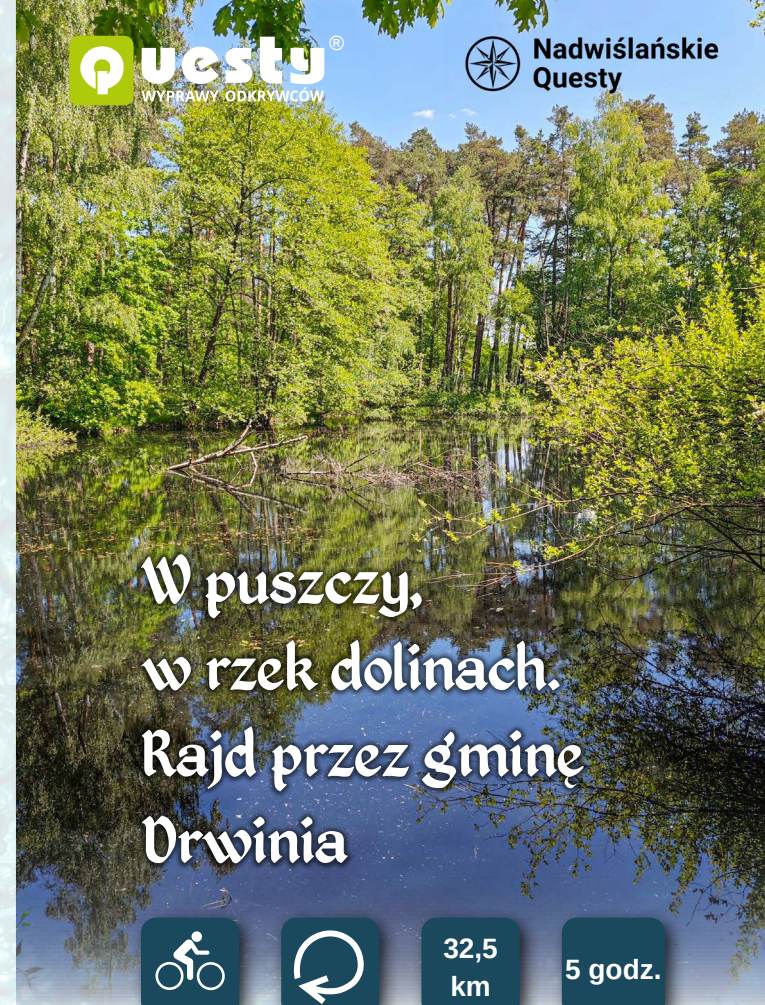
Gminne Centrum Kultury i Promocji
w Drwinii z Siedzibą w Grobli,
e-mail: gckipgrobla@interia.pl

Lokalny koordynator questu:

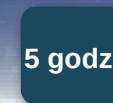

Nadwiślańska Grupa Działania „E.O.CENOMA”
e-mail: biuro@cenoma.pl, tel.: 502 423 325



Europejski Fundusz Rolny na rzecz Rozwoju Obszarów Wiejskich: Europa inwestująca w obszary wiejskie. Instytucja Zarządzająca PROW 2014-2020. Minister Rolnictwa i Rozwoju Wsi. Materiał opracowany przez NGD „E.O.CENOMA” współfinansowany jest ze środków Unii Europejskiej w ramach poddziałania 19.2 „Wsparcie na wdrażanie operacji w ramach strategii rozwoju lokalnego kierowanego przez społeczność” PROW 2014-2020.



W puszczy, w rzek dolinach. Rajd przez gminę Drwinia



Tematyka:

Jakie skarby przyrody i ludzkiej historii kryją doliny Raby i Drwinki oraz wschodnie połacie Puszczy Niepołomickiej? Dowiesz się, pokonując quest rowerowy w malowniczo położonej gminie Drwinia.

Gdzie to jest:

Gmina Drwinia leży w Małopolsce, w powiecie bocheńskim, kilkanaście km na wschód od Krakowa.

Jak grać:

Quest jest zawsze dostępną grą terenową. Wystarczy uważnie czytać wierszowane wskazówki, rozwiązywać zagadki, by otrzymać końcowe hasło do skarbu – pamiątkowej pieczęci.

Miejsce startu:

Przy parkingu rowerowym obok Domu Ludowego w Gawłótku.

GPS: 50.051650, 20.452035

Gmina Drwinia zaprasza na wyprawę z questem!
Na początek znajdź mapę i zobacz, gdzie jesteś.
Z prawej płynie Raba. Słyszysz z armat wystrzały?
Fronty wojen światowych wzdłuż niej przebiegały.

Z lewej puszcza dostojna, to płuca regionu,
miejsce polowań panów krakowskiego tronu.
Z trzech najbliższych szlaków biegnących w lesie owym
jeden ma w nazwie kolor, to Szlak 10

Wzdłuż drogi wojewódzkiej ruszaj w jego stronę.
Ziemie tujejsze są przez wojnę doświadczone,
w Mikłuszowicach wejdź na cmentarz od północy,
mogiły z Wielkiej Wojny ujrzą Twoje oczy.

Przed kwaterą jest tablica srebrna, wymienia
 żołnierzy z nazwiska i/lub imienia.
Ruppert Roman 14 był feuerwerkerem,
czyli ogniomistrzem. Ku szlakom kieruj rowerem!

A zatem w pierwszą w lewo, na Batorską Wołę,
jedziesz w głąb puszczy drogą płaską, jak po stole.
Wnet po lewej się ukażą tablice cztery,
w tym mapa z tytułem „ 16 1 na rowery”.

Nie hałasuj w puszczy, zachwycaj się przyrodą,
różne gatunki chronione tu żywot wodą,
są duże ssaki: setki jeleni i dzików,
trochę wilków i łosi, a saren bez liku.

Miniesz dwa drewniane turystyczne schrony,
potem staw leśny zobaczysz z lewej strony.
Drewniana 11 przy nim na Ciebie czeka.
Czego tam nie ma? Pewnie żywego człowieka.

Jedź wciąż prosto jeszcze kilometra trzy czwarte,
patrzysz na buki z lewej, Twej uwagi są warte,
potem widzisz znów majestatyczną dąbrowę.
Z dębów stąd ciosano Ołtarz Mariacki w Krakowie.

Były z tej puszczy, czego dowiodły badania.
Tuż za buczyną dojeżdżasz do skrzyżowania
z drogowszkaszem „ 2 4 czerpania wody”,
który Cię poprowadzi do skarbu – nagrody.

Czarnym szlakiem zatem! Miniesz leśną uprawę,
staw z lewej, kolejny będzie ze strony prawej



obok następnego turystycznego schronu.
 i – numery na słupku z betonu.

Dalej! Jeszcze jeden staw (czy czerpie wodę ktoś?)
i po trzystu metrach hamulec wstrzyma kół oś.
Koniec prostej! W lewo, przez Drwinkę jedź po moście,
 ton wytrzyma on, o więcej go nie proście!

Za nim drogą w prawo, jedź pod Drwinki wałem
trzy i pół kilometra – z radością i wytrwale –
i w lewo skręć, by dotrzeć na widokową wieżę,
prowadzą do niej mostki, na pewno ją dostrzeżesz.

Potem mostkiem na zachód pod boisko do nogi,
jest tam platforma, wucet, siłownia wedle drogi
i plac zabaw otwarty godzin dziennie.
Nim wskoczysz na huśtawkę, czytaj wszystko sumiennie!

Obejrzyj szuwały i pod wał Drwinki wracaj.
Jedź znów wzdłuż wału, mostem drogi nie skrącaj.
Wjedziesz w prawo na asfalt już we wsi Zielona,
naprzeciw jest zakład, co kocha się w kiwonach.

Kopalnia 17 znana jest z ropy wydobywania.
W latach sześćdziesiątych, po dokonaniu odkrycia,
wydobywano tu jedną trzecią polskiej ropy!
Do drogi wojewódzkiej prowadzą skarbu tropy.

Nie skręcaj na miejscowość, co jest z kopalni znana.
Lecz na północ! Na rondzie kierunku jazdy zmiana

jest wykluczona. Za to na rozwidleniu skręcisz,
gdzie Matka Boska, a pod nią znany polski święty.

Kolejne rozwidlenie? Po prawej jest mogiła,
„ 20 3 życie w walce”, gdy kula go trafiła.
Anton Knab zginął w czternastym, nie piętnastym,
walczył w CK armii. Czy płakały niewiasty?

Na rozstaju dróg wielu jedź Koło Jeziora,
nie w skrajne lewo, 22 19 stałaby się spora
(to nazwa ulicy!). Jedziesz więc wzdłuż Wiśliska,
stare koryto królowej rzek oglądaj z bliska.

Przy rozstaju Madonna, pod nią święty szary,
kapliczkę fundowała 13 Świniary.

Dalej Chrystus czeka, tu nie ma tablicy.
Skręć w prawo 18 to nazwa tej ulicy.

Potem w lewo, od Wisły dzieli Cię już chwila.
Ale patrz uważnie, bo z prawej się wychyla
stojący w dali w polu Regelbau 668 – schron,
sześcioro żołnierzom Wehrmachtu miał posłużyć on.

Kto wojenną historię tychże ziem dobrze zna,
wie, że biegła tu linia umocnień Stellung A2
za Wisłą przełamana przez Armię Czerwoną.
Skręć w lewo na wał. Poświęcasz uwagę schronom?

Wnet z prawej go zobaczysz – Regelbau 674.
W tym miejscu zawracają na queście rowery,
Mijają (prosto!) ulicę z ostatniej zagadki,
św. Jan wnet z kapliczki spoglądnie ukradkiem.

Do końca ulicy i w lewo (znów Wiślisko!),
województką przetnij przy MOR-ze, już jest blisko
mostek, za nim dalej jedź ulicą Podlesie,
znów 21 Trasą Rowerową tu mknij się.

Wzdłuż wojewódzkiej, miń kapliczkę przechyloną,
z cegły, potem jedź drugą tej ulicy stroną
i w lewo za MOR-em. Miń remizę, Chrystusa,
droga skręci w prawo. Jakiś konik dał susa?

Można je tu zobaczyć, tuż przed zbiegiem trzech dróg,
przy krzyżu. Swego syna w ofierze oddał Bóg,
Fr. 12 23 z Bochni jest tutaj podpisany.

Na wschód jedź od krzyża, do dróg znów skrzyżowanych.